

# Caminando con la Diputación



DIPUTACIÓN  
DE ALICANTE

# PROGRAMA DE SENDERISMO 2023



¡DISFRUTA NUESTRAS MONTAÑAS!



**FEMECV** Federació d'Esports  
de Muntanya i Escalada  
de la Comunitat Valenciana

*Som federació.*  
**som muntanya**

# 2023

**PROGRAMA DE SENDERISMO**  
**DE LA DIPUTACIÓN DE ALICANTE**  
**PARA DAR A CONOCER**  
**NUESTRA RIQUEZA PAISAJÍSTICA,**  
**ENTORNOS NATURALES**  
**Y RUTAS DE SENDERISMO.**

Para cualquier duda o consulta, puedes contactar con:  
[programadesenderisme@femecv.com](mailto:programadesenderisme@femecv.com)

# CLUBS Y ENTIDADES COLABORADORAS



## PRECIOS E INSCRIPCIONES

### PRECIO POR ACTIVIDAD

FEDERADOS  
NO FEDERADOS

10'00€  
15'00€

## PUNTO DE ENCUENTRO

- Todas las rutas se realizarán en autobús desde la Plaza Luceros (Alicante).

## INSCRIPCIONES

- Las inscripciones se realizarán a través de la página web de la Federació d'Esports de Muntanya i Escalada de la Comunitat Valenciana ([www.femecv.com](http://www.femecv.com))
- A las personas inscritas NO FEDERADAS, se les tramitará el Seguro Temporal de la FEMECV para la actividad con cobertura en caso de accidente.
- El plazo para inscribirse se abrirá 10 días antes de cada ruta, y se cerrará el jueves anterior a la actividad (o cuando se cubran las plazas).

SE ESTABLECE UN AFORO MÁXIMO DE 45 PARTICIPANTES POR RUTA



**FEMECV**

Federació d'Esports  
de Muntanya i Escalada  
de la Comunitat Valenciana

*Som federació.*  
**som muntanya**



**DIPUTACIÓN  
DE ALICANTE**

# CALENDARIO DE RUTAS 2023

RUTA  
1

21 DE MAYO  
PR-CV 313 LA BLASCA  
BANYERES DE MARIOLA  
L'ALCOIÀ



RUTA  
2

11 DE JUNIO  
PR-CV 354 LA GRANADELLA  
XÀBIA/JÁVEA  
LA MARINA ALTA



RUTA  
3

25 DE JUNIO  
RIO FRAINOS - MOLÍ DEL SALT  
BENILLOBA  
EL COMTAT



RUTA  
4

17 DE SEPTIEMBRE  
SL-CV 112 RUTA DEL AGUA  
SELLA  
L'ALACANTÍ



RUTA  
5

1 DE OCTUBRE  
PR-CV 415 SIERRA SEGARIA  
LA MARINA ALTA



RUTA  
6

22 DE OCTUBRE  
PR-CV 59 SIERRA ORIHUELA  
EL BAIX SEGURA/LA VEGA BAJA



**FEMECV**

Federació d'Esports  
de Muntanya i Escalada  
de la Comunitat Valenciana

*Som federació.*  
**som muntanya**



**DIPUTACIÓN  
DE ALICANTE**

**21 DE MAYO**  
**PR-CV 313 LA BLASCA**  
**BANYERES DE MARIOLA**  
**L'ALCOIÀ**



SALIDA: domingo 21 de MAYO de 2023.

7:30 H desde la plaza de los Luceros (Alicante) con autobús.

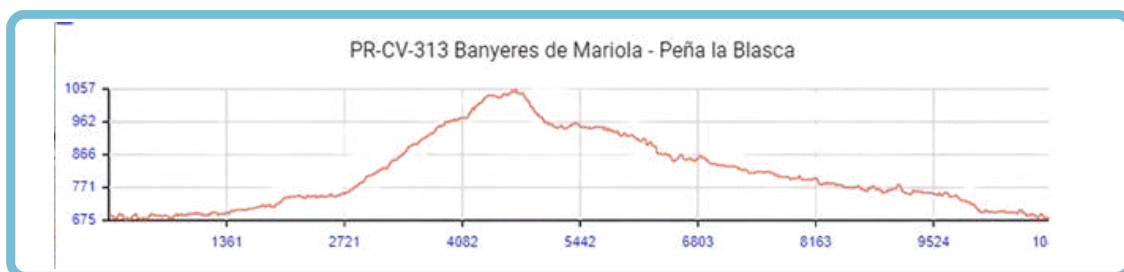


**DISTANCIA: 10,0 KM**

**DESNIVEL: +471 M**

**DIFICULTAD: BAJA**

**HORAS DE MARCHA: 3:45 H**



**PROGRAMA**

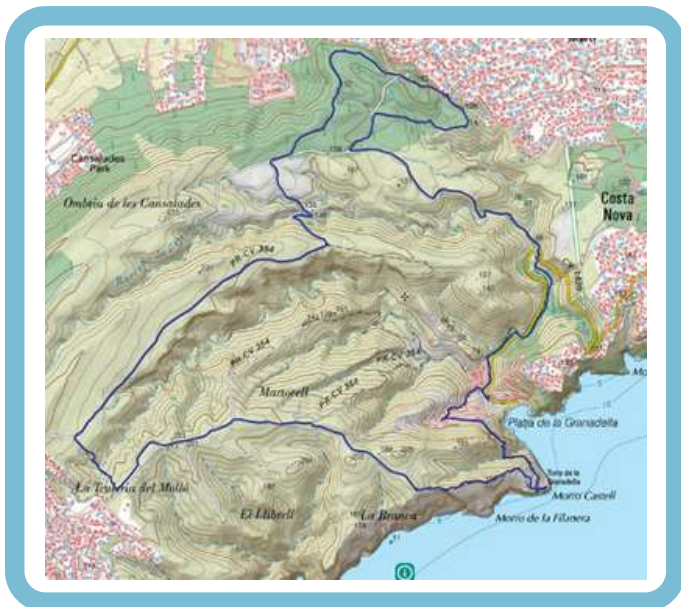
Desde el Molí l'Ombria salimos bordeando el río Vinalopó que cruzaremos por el edificio de el Partidor. El camino asciende por una pinada para llegar al Camí dels Valencians, seguimos el camino desde poco después de sobrepasar una encina centenaria subimos para llegar al Mas de la Foia Redona y a las ruinas de otra masía, llegando a un horno de cal abandonado. Desde aquí admiramos la sierra de Fontanella y su cima más alta, La Blasca (1.120 m) y comenzamos el descenso por el lado norte de la sierra pasando por el Mas de Perolit para llegar de nuevo al Molí l'Ombria.

**11 DE JUNIO**  
**PR-CV 354 LA GRANADELLA**  
**XÀBIA/JÀVEA**  
**LA MARINA ALTA**



SALIDA: domingo 11 de JUNIO de 2023.

8:00 H desde la plaza de los Luceros (Alicante) con autobús.

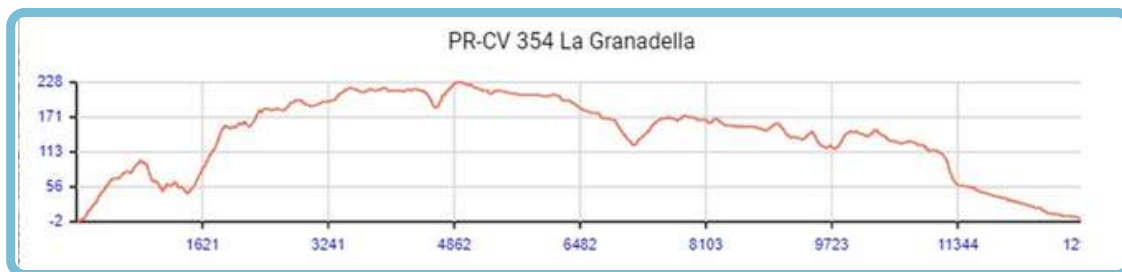


**DISTANCIA: 12,0 KM**

**DESNIVEL: +433 M**

**DIFICULTAD: BAJA**

**HORAS DE MARCHA: 4:00 H**



**PROGRAMA**

Comenzamos desde el acceso al parque forestal de Granadella, dejando el barranco de Martorell a mano derecha, seguimos el sendero para cruzar el barranco de l'Ortxella para llegar al Mirador de la Granadella donde las vista del Montgó y los acantilados nos hacen disfrutar de la ruta. Seguimos bajando por el barranco de la Granadella para llegar a la maravillosa Cala de la Granadilla. Subimos por un sendero aéreo con unas vistas maravillosas de toda la costa y llegamos al Morro del Castell donde veremos las ruinas del Castell de la Granadella del S.XVIII, acabamos subiendo al Mirador de Levante donde disfrutaremos de unas imponentes vistas de los acantilados que nos rodean. Seguimos la ruta para llegar al punto de partida.

# 25 DE JUNIO RÍO FRAINOS - MOLÍ DEL SALT BENILLOBA EL COMTAT



SALIDA: domingo 25 de JUNIO de 2023.

8:00 H desde la plaza de los Luceros (Alicante) con autobús.



**DISTANCIA: 11,0 KM**

**DESNIVEL: +408 M**

**DIFICULTAD: BAJA**

**HORAS DE MARCHA: 3:30 H**



## PROGRAMA

Salimos desde Benilloba por el camí Els Dubots para llegar al alto de la Condomina, esta es la mayor dificultad que tiene la ruta, pasaremos por el Maset d'Ivorra y el Tossal d'Espinós bajando al río Frainos donde lo cruzaremos por el acueducto del Barranco de Cuixot, rodeados de pinos llegamos a cruzar la CV-70 en dirección al Mas de las Neves para continuar por el Camí del Rodacanters, llegando al Molí del Salt y el Pont del Salt y encontrarnos un atractivo lugar lleno de saltos de agua, vegetación de ribera y poder disfrutar de este maravilloso rincón. Desde aquí, y bajando por el Molí de Les Penyes y el acueducto de la Teuleria, llegamos de nuevo a Benilloba.

# 17 DE SEPTIEMBRE SL-CV 112 RUTA DEL AGUA SELLA L'ALACANTÍ



SALIDA: domingo 17 de SEPTIEMBRE de 2023.  
8:00 H desde la plaza de los Luceros (Alicante) con autobús.



**DISTANCIA: 9,2 KM**  
**DESNIVEL: +274 M**  
**DIFICULTAD: BAJA**  
**HORAS DE MARCHA: 3:30 H**



## PROGRAMA

Salimos desde el parking situado en la entrada de Sella subiendo al cementerio para bajar a la Font del Pi y el Pont de l'Alcàntera sobre el río Arc, llegamos a la Font de l'Alcàntera, poza y Área Recreativa del mismo nombre, llegamos al Molí d'Álvaro y seguimos por esta ruta tan agradable para llegar al Salt de Sella, lugar donde se unen los ríos Sella y Arc, ya desde aquí llegaremos a la zona de salida.





# 1 DE OCTUBRE PR-CV 415 SIERRA SEGARIA LA MARINA ALTA



SALIDA: domingo 1 de OCTUBRE de 2023.  
8:00 H desde la plaza de los Luceros (Alicante) con autobús.



**DISTANCIA: 10,5 KM**  
**DESNIVEL: +547 M**  
**DIFICULTAD: MEDIA**  
**HORAS DE MARCHA: 4:00 H**



## PROGRAMA

Desde el cementerio de Beniarbeig llegamos al parque público Segaria, donde el sendero sale dirección al Mirador de Segaria, para coger una canal en desuso que nos conduce por un pinar al Collado del Pas de Benimeli. Desde aquí las vistas son muy bonitas teniendo de fondo los pueblos integrantes de la Vall de Laguar. Divisaremos el poblado Íbero para llegar a la Font de Català, iniciamos un moderado ascenso hacia el Portet d'Ondara para disfrutar de las vistas, descendemos hacia el Morro de les Coves, giramos y pasamos por una vieja cantera para llegar de nuevo al parque y seguidamente al cementerio.

# 22 DE OCTUBRE PR-CV 59 SIERRA ORIHUELA EL BAIX SEGURA/LA VEGA BAJA



SALIDA: domingo 22 de OCTUBRE de 2023.

7:30 H desde la plaza de los Luceros (Alicante) con autobús.



**DISTANCIA: 9,4 KM**

**DESNIVEL: +470 M**

**DIFICULTAD: MEDIA**

**HORAS DE MARCHA: 4:00 H**



## PROGRAMA

Recorrido lineal que empezamos en La Aparecida saliendo dirección cementerio. Empezamos ascendiendo a los Bancos Gordos, esta será la mayor dificultad que tendrá la ruta y tendremos unas vistas majestuosas de toda la Vega Baja. Llegaremos al Collado del Puerto y nos dirigiremos a la Serratilla del Puerto donde empezaremos el descenso hacia el Área Recreativa del Pinar de Bonanza. Continuamos dirección Casa del Guarda para llegar a las ruinas de San Cristóbal, ya desde aquí llegamos al cementerio de Orihuela donde nos espera el autobús.

# NOMENCLATURA DE SENDEROS

Las marcas de GR, PR y SL están registradas por la FEDME y se gestionan en cada territorio por la federación autonómica correspondiente. Nadie puede usarlas sin permiso de las federaciones.

	MARCA DE CONTINUIDAD	MARCA DE DIRECCIÓN EQUIVOCADA	MARCA DE CAMBIO BRUSCO DE DIRECCIÓN
GR SENDERO DE GRAN RECORRIDO			
PR SENDERO DE PEQUEÑO RECORRIDO			
SL SENDERO LOCAL			

## EQUIPACIÓN

Para la realización de estas actividades deberá usarse un equipo deportivo adecuado

- Mochila cómoda.
- Pantalón largo, camiseta y recambio de ropa de abrigo según previsión meteorológica o tipo de sendero.
- Calzado apropiado de montaña.
- Protección solar, gafas de sol.
- Agua, comida para el almuerzo.
- Si tomas alguna medicación especial llévala y hazlo saber a la organización.
- Teléfono móvil con la batería cargada.

## SI REALIZAS SALIDAS SENDERISTAS





**FEMECV** Federació d'Esports  
de Muntanya i Escalada  
de la Comunitat Valenciana

*Som federació.*  
**som muntanya**



**DIPUTACIÓN  
DE ALICANTE**