

➤ **MORRO DE TOIX (Microrreserva – Z.E.P.A.) – Pared sur del Racó del Corb**



ORDEN de 13 de junio de 2001, de la Conselleria de Medio Ambiente, por la que se declaran 16 microrreservas vegetales en la provincia de Alicante, entre ellas la de Morro de Toix.

ACUERDO de 5 de junio de 2009, del Consell, de ampliación de la Red de Zonas de Especial Protección para las Aves (ZEPA) de la Comunitat Valenciana, en el que se declara ZEPA las Montañas de la Marina y se modifica el ámbito territorial de la ZEPA Islotes de Benidorm y Serra Gelada.



Sectores de escalada y zona de Microrreserva de Morro de Toix.



ZEPA de los Montañas de la Marina, Islotes de Benidorm y Serra Gelada que afectan a los sectores de escalada.

Especies protegidas:

Especies de aves del anexo I de la Directiva 79/40CEE de 2 de abril de 1979 relativa a la conservación de las aves silvestres presentes en la zona:

Cormorán moñudo (*Phalacrocorax aristotelis desmarestii*); Corv marí emplomallat (*Gulosus aristotelis*); gaviota de Audouin (*Larus audouinii*); paño europeo (*Hydrobates pelagicus melitensis*)

Especies vegetales prioritarias: *Asperula paui subsp. dianensis*, *Sarcocapnos saetabensis*, *Silene hifacensis*, *Scabiosa saxatilis subsp. saxatilis* y *Teucrium buxifolium subsp. hifacense*.

Unidades de vegetación prioritarias: Pendientes rocosas calcícolas con vegetación casmofítica, *Hippocrepido-Scabiosetum saxatilis*

Regulación:

1. Prohibición de instalación de nuevas vías de escalada en el Morro de Toix.
2. Prohibir la práctica de la escalada en el Morro de Toix, en el Término Municipal de Calpe, excepto en los siguientes sectores que se reflejan en sus correspondientes croquis:
 - Candelabros del Sol.
 - Piratas del Caribe.
 - Cara orientada al Oeste del Racó del Corb (exceptuando las proximidades de la cara Sur donde no se permitirá, donde están las vías grafiadas en color amarillo en el croquis del Sector).



En el cuadro cara oeste del Racó del Corb.



En **línea roja** donde **no se permite** la escalada excepto psicobloc.

NO SE PERMITE LA ESCALADA DE LA “TRAVESÍA EUROPA”:



Croquis de la “Travesía Europa” que tiene su inicio en el Racó del Corb.


DESISTALACIÓN DE LAS SIGUIENTES VÍAS en el Racó del Corb:

- Totalidad de las vías orientadas al sur.
- “Bailando al agua” a partir del encuentro con “Amor Tirano”
- “Missing Link”
- “Luces Nocturnas”
- Inicio de la “Travesía Europa”

➤ **MORRO DE TOIX (Microrreserva – Z.E.P.A.) – Pared sur del Racó del Corb**




En el Racó del Corb, vías **en color amarillo** donde **no se permite la escalada**.



Vía "Luces Nocturnas" **desequipada**.

CROQUIS DE LOS SECTORES CANDELABROS DEL SOL y PIRATAS DEL CARIBE.




En las vías situadas (**Erikindia y Senda de los Huesos**) entre estos dos sectores está permitida la escalada.

PERMITIDA LA ESCALADA EN CANDELABROS DEL SOL.



Vía Magical Mystery Tour

PERMITIDA LA ESCALADA EN PIRATAS DEL CARIBE.



3.- Que cada dos años se valore el estado de la vegetación rupícola, así como si el aumento de la frecuentación debido a la actividad de escalada ha producido problemas de erosión o daños en la vegetación.

4.- Que no se facilite ni se señalice de ninguna manera el acceso a la zona de escalada para evitar fomentar la frecuentación.