


Caminando con  
la Diputación



10º ANIVERSARIO

# PROGRAMA DE SENDERISMO 2024



Dando a conocer nuestra riqueza paisajística,  
entornos naturales y rutas de senderismo.

¡DISFRUTA  
NUESTRAS  
MONTAÑAS!



*Som Federació  
som muntanya*

# CLUBS Y ENTIDADES COLABORADORAS



## PRECIOS POR ACTIVIDAD

PERSONAS FEDERADAS  
PERSONAS NO FEDERADAS

12'00 €  
20'00 €

## PUNTO DE ENCUENTRO

- Todas las rutas se realizarán en autobús desde la Plaza Luceros (Alicante).

## INSCRIPCIONES

- Las inscripciones se realizarán a través de la página **tienda.femecv.com**
- A las personas NO FEDERADAS, se les tramitará el Seguro Temporal de la FEMECV para la actividad con cobertura en caso de accidente.
- El plazo para inscribirse se abrirá 10 días antes de cada ruta, y se cerrará el jueves anterior a la actividad (o cuando se cubran las plazas).
- **Edad mínima a partir de 14 años**; siempre acompañados de padre/madre o tutor legalmente establecido.

SE ESTABLECE UN **AFORO MÁXIMO DE 50 PARTICIPANTES** POR RUTA

# CALENDARIO DE RUTAS 2024

## RUTA 1

Inscripciones  
del 27/05  
al 06/06

**9 DE JUNIO**

*PR-CV 52.1 SENDA DELS AVIONS*

*PR-CV 52.2 SENDA DEL MADRONYAL*

**BENEIXAMA**

**ALTO VINALOPÓ / L'ALT VINALOPÓ**



## RUTA 2

Inscripciones  
del 10/06  
al 20/06

**23 DE JUNIO**

*PR-CV 340 SIERRA DE OLTA*

**CALP**

**LA MARINA ALTA**



## RUTA 3

Inscripciones  
del 10/06  
al 05/09

**8 DE SEPTIEMBRE**

*SELLA - RELLEU - SELLA*

**SELLA - RELLEU**

**LA MARINA BAIXA**



## RUTA 4

Inscripciones  
del 09/09  
al 19/09

**22 DE SEPTIEMBRE**

*GAIANES - SOLANA DEL BENICADELL -  
GAIANES*

**GAIANES**

**EL COMPTAT**



## RUTA 5

Inscripciones  
del 16/09  
al 26/09

**29 DE SEPTIEMBRE**

*HONDÓN DE LA NIEVES - LA VELLA - HONDÓN  
DE LAS NIEVES*

*HONDÓN DE LAS NIEVES / EL FONDÓ DE LES NEUS*

*EL VINALOPÓ MEDIO / EL VINALOPÓ MITJÀ*



## RUTA 6

Inscripciones  
del 23/09  
al 03/10

**6 DE OCTUBRE**

*COX Y EL POETA MIGUEL HERNÁNDEZ*

**COX**

**LA VEGA BAJA / EL BAIX SEGURA**





## ruta 1

Inscripciones  
del 27/05  
al 06/06

9 DE JUNIO

PR-CV 52.1 SENDA DELS AVIONS

PR-CV 52.2 SENDA DEL MADRONYAL

BENEIXAMA

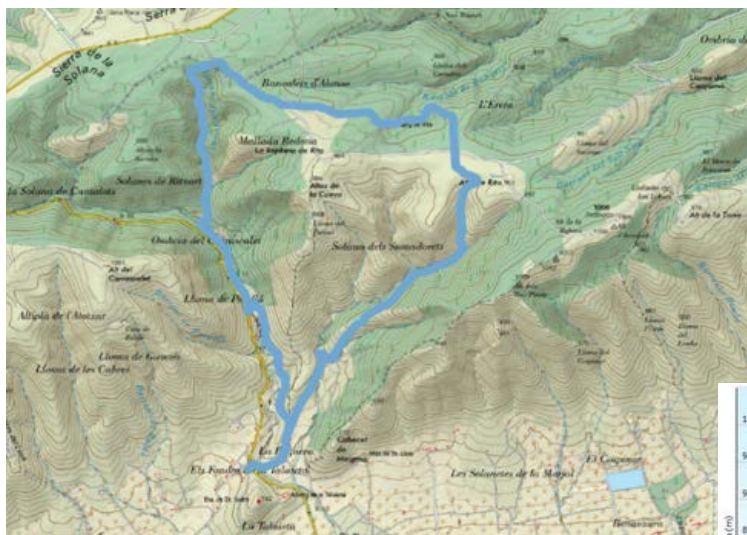
ALTO VINALOPÓ / L'ALT VINALOPÓ



**SALIDA:** domingo 9 de junio de 2024.

**08:00h** desde la plaza de los Luceros (Alicante) con autobús.

**Vuelta de Beneixama sobre las 14:00h.**



**DISTANCIA**

**9,1 KM**

**DESNIVEL**

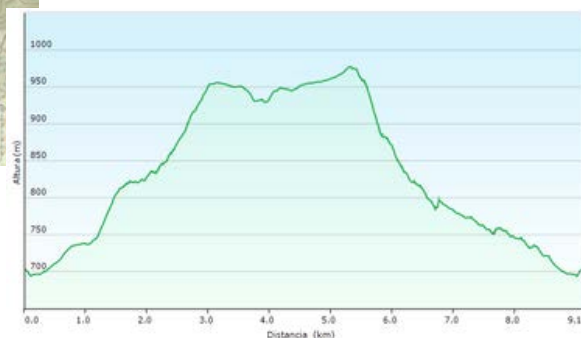
**320 M**

**DIFICULTAD**

**BAJA**

**HORAS DE MARCHA**

**3:30H**



## PROGRAMA

La salida del itinerario, que recorre parte del sendero PR-CV 52, está situada al paraje de la Talaeta. Salimos por el camino del Pozo de la Nieve para, enseguida, encontrar el corral de Lluna, una de tantas construcciones de este tipo situadas al pie de la sierra que nos habla de un pasado ganadero y trashumante de la zona. El camino gira circunvalando el Pozo de la Nieve, el más occidental de la sierra y, quizás, el situado a menos altura de las comarcas centrales. El comercio de nieve era una actividad importante hasta los fines del siglo XIX, cuando el frío y las precipitaciones eran más abundantes en nuestras comarcas. Seguidamente encontramos la entrada de la senda del Madronyal que, sin pérdida, nos conduce a los altos de la rellanura de Beneixama para entrar en la senda de los Aviones, denominada así por el avión común (*Delichon urbicum*), bastante habitual en estos barrancos en primavera y verano. Pasamos por el cantal Redondo hasta llegar al Corral del Ginyao y, un poco más adelante, al Corral de Lluna, cerrando el círculo de nuestro itinerario.

**Organiza: CLUB DE MUNTANYA BENEIXAMA**

## RUTA 2

Inscripciones  
del 10/06  
al 20/06

23 DE JUNIO

PR-CV 340 SIERRA DE OLTÀ

CALP

LA MARINA ALTA



**SALIDA:** domingo 23 de junio de 2024.

**08:00h** desde la plaza de los Luceros (Alicante) con autobús.

**Vuelta de Calpe** sobre las **14:00h**.



**DISTANCIA**

**8,22 KM**

**DESNIVEL**

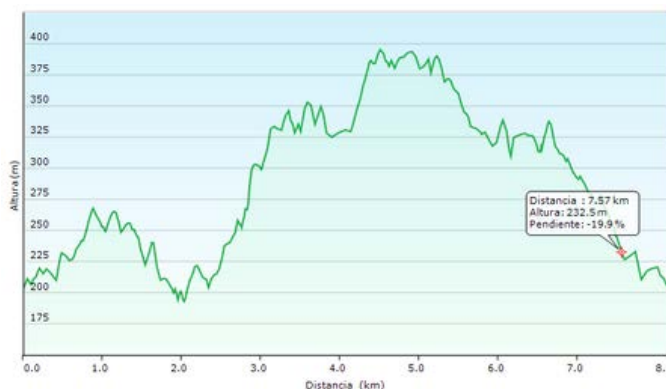
**+440 M**

**DIFICULTAD**

**BAJA**

**HORAS DE MARCHA**

**3:30 H**



## PROGRAMA

Ruta circular con inicio y final en las proximidades del área recreativa Zona de Acampada de Oltà, que recorre parte del sendero PR-CV 340 por la vertiente Sur-Oeste de la sierra entre pinares y miradores abiertos a la Bahía de Calp y Altea, con telón de fondo del Penyal d'Ifac, Morro de Toix, Barran de Mascarat, Serra Gelada, Puig Campana y la Sierra de Bèrnia, espectaculares vistas de todo este paisaje con un recorrido por sendas y pistas de fácil caminar y sin grandes desniveles. Pasando por rincones particulares como el Pou de la Mola, mirador Mascarat, Ermita de San Francesc y el mirador Asómate a Calp. Terminando en el área recreativa Zona de Acampada de Oltà.

**Organiza: GRUP DE MUNTANYA CALP**

## RUTA 3

Inscripciones  
del 10/06  
al 05/09

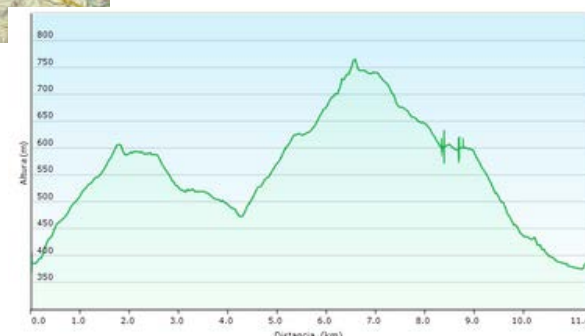
8 DE SEPTIEMBRE  
SELLA - RELLEU - SELLA  
SELLA - RELLEU  
LA MARINA BAIXA



**SALIDA:** domingo 8 de septiembre de 2024.  
08:00h desde la plaza de los Luceros (Alicante) con autobús.  
Nos deja en la Vila Joiosa y nos recoge en Sella. Vuelta de  
Sella sobre las 14:00h.



**DISTANCIA**  
**11,38 KM**  
**DESNIVEL**  
**+540 M**  
**DIFICULTAD**  
**BAJA**  
**HORAS DE MARCHA**  
**4:00 H**



## PROGRAMA

Ruta circular con inicio y final en el aparcamiento de la ruta del agua desde donde nos dirigimos a la Basa del Batlel, donde cogemos una cómoda pista entre pinos que nos lleva dirección Relleu, enlazando con una senda entre cultivos de secano con los típicos abancalamientos realizados en la época musulmana, teniendo de fondo la costa y el mar Mediterráneo. Llegamos al cementerio de Relleu para ir subiendo por una pista al punto más alto de la ruta, el collado Monsempere, desde donde tendremos unas bonitas vistas. Desde aquí, vamos bajando entre cultivos de secano y bosque Mediterráneo en dirección a Sella para llegar al paso de Sillares, donde conectamos con la ruta del Agua, la cual continuamos por la vegetación frondosa del río Sella y los distintos saltos, fuentes y pozas de agua para llegar al aparcamiento de la ruta del agua, donde termina nuestra excursión.

**Organiza: CLUB ESPORTIU SENDES I MUNTANYA**




## ruta 4

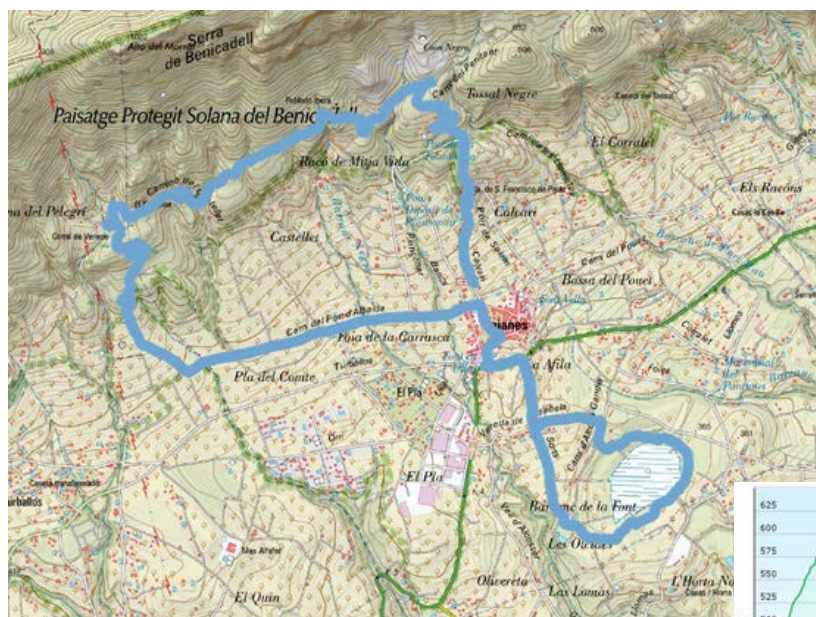
Inscripciones  
del 09/09  
al 19/09

22 DE SEPTIEMBRE

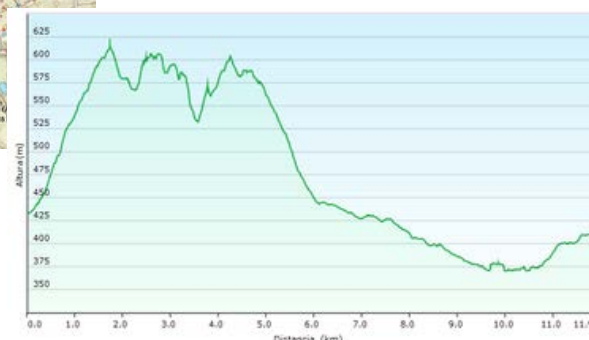
GAIANES - SOLANA DEL BENICADELL -  
GAIANES  
**GAIANES**  
**EL COMPTAT**



**SALIDA: domingo 22 de septiembre de 2024.**  
**08:00h desde la plaza de los Luceros (Alicante) con autobús.**  
**Vuelta de Gaianes sobre las 14:00h.**



**DISTANCIA**  
**11,87 KM**  
**DESNIVEL**  
**+338 M**  
**DIFICULTAD**  
**BAJA**  
**HORAS DE MARCHA**  
**4:00 H**



## PROGRAMA

Ruta circular con inicio y final en la parada de autobús que hay en la entrada de Gaianes. La ruta discurre por el Paisaje Protegido de la Solana del Benicadell, salimos subiendo dirección a la Ermita San Francesc de Paula por empinada y cómoda pista para llegar al Pou de la Fontanella, lo pasamos y girando a nuestra izquierda nos metemos en una senda que nos lleva al Poblado Ibero el Cercat, seguimos por la senda para llegar a Castellot de Gaianes, que tiene la singularidad que nunca se llegó a terminar y lleva en ese estado siglos. Desde aquí nos dirigimos hacia la Cisterna del Corral Blanc, fuente muy característica para que el ganado pueda abreviar y desde tenemos unas vistas maravillosas sobre el Embalse de Beniarrés y la Albufera de Gaianes. Desde aquí empezamos a bajar al antiguo trazado del ferrocarril de Gandía para llegar a Gaianes y tomar dirección a la Albufera y poder disfrutar de este curioso paisaje. Retomamos nuestros pasos a Gaianes donde terminamos la actividad.

**Organiza: CLUB ESPORTIU SENDES I MUNTANYA**

## ruta 5

Inscripciones  
del 16/09  
al 26/09

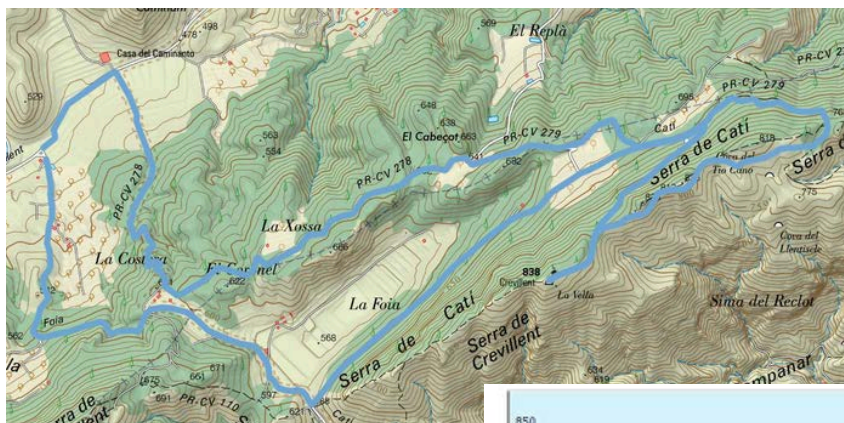
### 29 DE SEPTIEMBRE

HONDÓN DE LA NIEVES – LA VELLA – HONDÓN  
DE LAS NIEVES

HONDÓN DE LAS NIEVES / EL FONDÓ DE LES NEUS  
EL VINALOPÓ MEDIO / EL VINALOPÓ MITJÀ



**SALIDA:** domingo 29 de septiembre de 2024.  
08:00h desde la plaza de los Luceros (Alicante) con autobús.  
Vuelta de Hondon de las Nieves sobre las 14:00h



#### DISTANCIA

**12,7 KM**

#### DESNIVEL

**+450 M**

#### DIFICULTAD

**BAJA**

#### HORAS DE MARCHA

**4:40 H**



## PROGRAMA

Ruta circular con inicio y final en el Area Recreativa de la Cuesta, coincide en su mayoría con el PR-CV 278 el Alt Pelat, salimos por una cómoda pista entre cultivos de secano que nos llevan a una zona de bosque mediterráneo, camino que no para de subir para llegar al Rach y los charcos de calderón. Llegamos a la casa del tío Mariano, un Santuario con un característico aljibe, todo esto rodeado de pinos que nos lleva a la cueva del tío Cano y de aquí a la cima de La Vella, seguidamente bajamos por la umbría de La Vella para llegar al cruce con el PR-CV 110 que va al Alt de Sanyuri, el cual dejamos a nuestra izquierda para ir bajando al área recreativa de la Cuesta y el embalse de Cánovas, donde terminamos la actividad.

**Organiza: CLUB CENTRE EXC. DE GAIANES**



## RUTA 6

Inscripciones  
del 23/09  
al 03/10

6 DE OCTUBRE

COX Y EL POETA MIGUEL HERNÁNDEZ

COX

LA VEGA BAJA / EL BAIX SEGURA



**SALIDA:** domingo 6 de octubre de 2024.

**08:00h** desde la plaza de los Luceros (Alicante) con autobús.

**Vuelta de Cox** sobre las **17:00h**



**DISTANCIA**

**7,00 KM**

**DESNIVEL**

**+167 M M**

**DIFICULTAD**

**BAJA**

**HORAS DE MARCHA**

**3:30 H**



## PROGRAMA

Ruta circular con inicio y final en el Parque Forestal de San Isidro, antigua cantera reconvertida recientemente en Aula de la Naturaleza y donde recorreremos parte del PR-CV 441 el Mirador de la Vega y nos dirigimos hacia Cox por la cueva del perro entre el Puntal y el pueblo, para llegar después de pasar un collado a la base del Castillo de Cox, por toda esta zona por donde pasamos el Poeta Miguel Hernández pastaba con sus ganado. Seguimos bordeando el pueblo, pero ahora pasamos por distintos cultivos característicos de la zona de la vega Baja, seguimos dirección a la Plaza San Roque para subir al castillo de Cox y su característica torre. Bajamos para llegar a la Iglesia de san Juan y su Plaza para llegar a la Glorieta donde podemos ver una estatua de Miguel Hernández y su mujer Josefina Manresa, desde aquí nos dirigimos al Molino Macho situado dentro del pueblo y desde aquí a la casa de Miguel Hernandez en Cox. Seguimos para conectar con la senda por la que hemos bajado y que nos devuelve al Parque Forestal de San Isidro donde terminamos la actividad.

**Organiza: CLUB DE SENDERISMO GRANJA-COX**

# NOMENCLATURA DE SENDEROS

Las marcas de GR, PR y SL están registradas por la **FEDME** y se gestionan en cada territorio por la federación autonómica correspondiente.  
**Nadie puede usarlas sin permiso de las federaciones.**

	MARCA DE CONTINUIDAD	MARCA DE DIRECCIÓN EQUIVOCADA	MARCA DE CAMBIO BRUSCO DE DIRECCIÓN
GR SENDERO DE GRAN RECORRIDO			
PR SENDERO DE PEQUEÑO RECORRIDO			
SL SENDERO LOCAL			

## EQUIPACIÓN




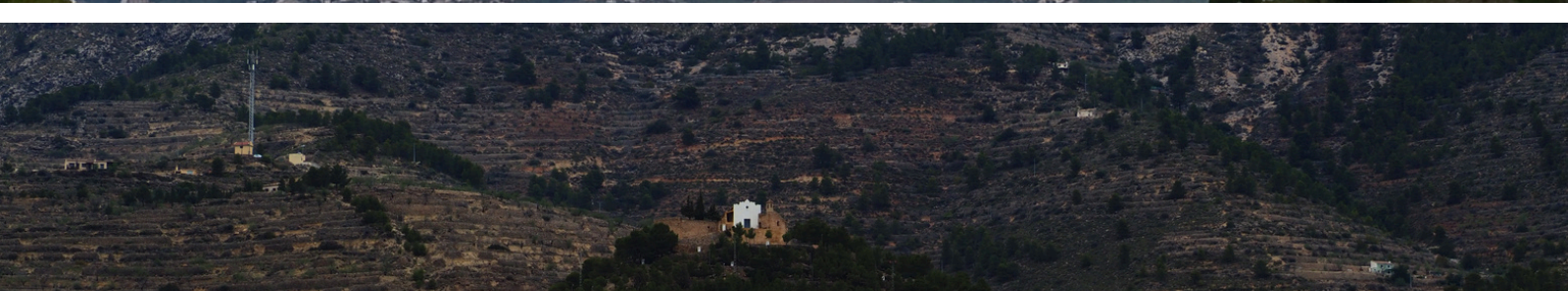

Para la realización de estas actividades deberá usarse un equipo deportivo adecuado:

- Mochila cómoda.
- Pantalón largo, camiseta y recambio de ropa de abrigo según previsión meteorológica o tipo de sendero.
- Calzado apropiado de montaña.
- Protección solar, gafas de sol.
- Agua, comida para el almuerzo.
- Si tomas alguna medicación especial llévala y hazlo saber a la organización.
- Teléfono móvil con la batería cargada.

## SI REALIZAS SALIDAS SENDERISTAS







Para cualquier duda o consulta:  
[programadesenderisme@femecv.org](mailto:programadesenderisme@femecv.org)  
[tienda.femecv.com](https://tienda.femecv.com)

