






LEYENDA

	SENDERO		Núcleos de población
	Límite municipal		Cementerio
			Edificios aislados
			Edificios en zona urbana
			Instalaciones deportivas
			Piscina, bañera

PROYECTO:	HOMOLOGACIÓN DEL SENDERO "RUTA DE LES FONTS"		
PROMOTOR:	AYUNTAMIENTO DE ESLIDA	FECHA:	SEPT. 2020
		PLANO:	01
SITUACIÓN:	ESLIDA (CASTELLÓN)	ESCALA:	1/10,000
PLANO DE:	TOPOGRÁFICO DETALLADO I		
	